同心县韦州镇韦一村、韦二村、南门村、河湾村村庄规划公式（2023—2035）

公　告

为加强公众参与，发挥公众在我区规划管理中的作用，现将韦州镇韦一村、韦二村、河湾村、南门村批复后的村庄规划成果进行社会公示，欢迎社会各界提出意见和建议。

一、根据国家有关保密规定，涉及保密的内容不予公示。

二、公示时间：2024年12月1日

三、公示地点与形式（村委会张贴公示、村委会微信公众号公示、政务网公示）

四、提交意见方式（在公告期间请将意见和建议以书面形式投递到村委意见箱内、在村委会微信公众号留言或电话诉求）

五、咨询电话：18295412075

规划范围及期限

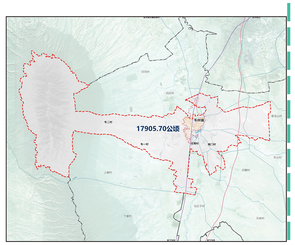

本次规划范围为同心县韦州镇韦一村、韦二村、河湾村和南门村行政辖区内扣除城镇开发边界及庆华移民村的全部国土空间，四村全部规划范围总面积为17413.39公顷，其中韦一村2098.13公顷、韦二村13657.73公顷、河湾村243.50公顷、南门村1414.03公顷。

村庄规划期限与上位国土空间规划保持一致，并与乡村振兴战略规划衔接。本次村庄规划基期年为2022年，近期为2023-2025年，远期为2026-2035年。

村庄分类

根据《同心县国土空间总体规划（2021-2035）》村庄规划分类指引，规划确定韦一村、南门村为集聚提升类村庄；确定韦二村、河湾村为城郊融合类村庄。

发展定位

本次规划以村庄“实用性”为出发点，以调整产业结构、增加农民收入为核心，秉承可持续发展的原则。韦一村、南门村作为集聚提升类村庄，应重点聚焦农村人居环境整治、村容村貌提升、村庄功能完善、乡村产业发展等短板弱项，以建设宜居宜业和美乡村。

韦二村、河湾村作为城郊融合类村庄，应重点聚焦城镇开发边界外国土空间，严格落实上位国土空间规划布局和管控要求，衔接城镇开发边界内详细规划编制，统筹城乡产业融合发展、基础设施互联互通、公共服务设施共建共享。

国土空间规划

将规划区全域国土空间划定生态保护、农业生产和村庄建设三类空间，按照各类用地功能划分用途分区和控制线，并严格落实土地用途管制。

根据2022年变更数据进行国土空间格局划分，划定生态保护空间总面积为12142.15公顷，农业生产空间是总面积为4952.02公顷，村庄建设空间总面积为325.74公顷。

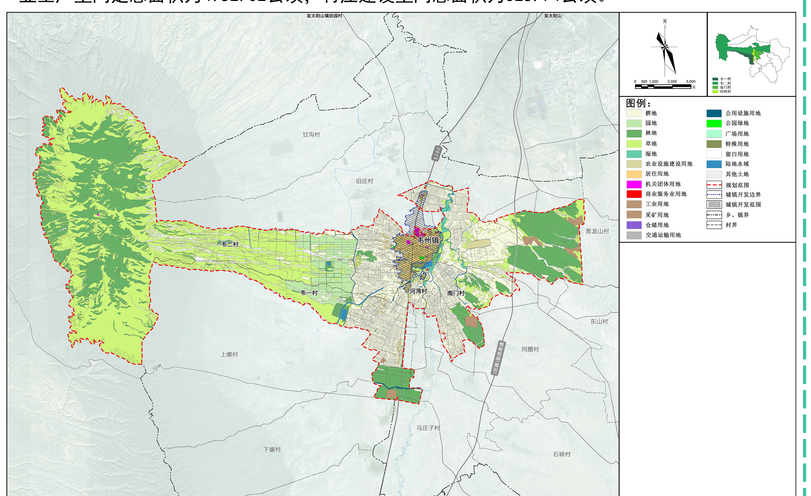

产业发展布局

按照村庄产业体系的发展要求，以现有产业分布为基础进行整合、优化，规划确定韦州镇韦一村、韦二村、南门村、河湾村形成“一轴、多点、五片区”的产业总体布局。

- 一轴：202经济发展轴；
- 多点：产业发展节点；
- 五片区：现代农业发展园区、高效节水灌溉农业种植区、万头牛养殖园区、葡萄种植基地。

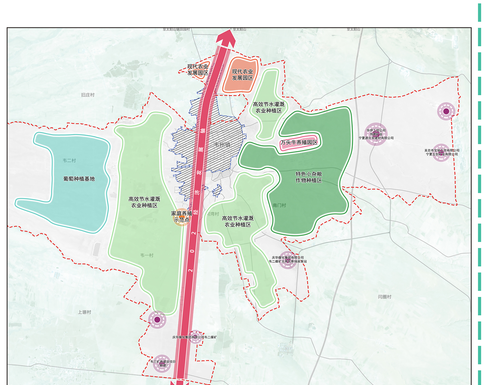

规划指标表

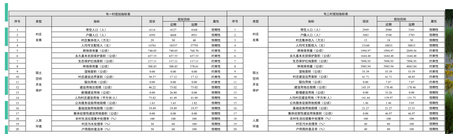

效果图

农宅建设风貌指引图 1

农宅建设风貌指引图 2

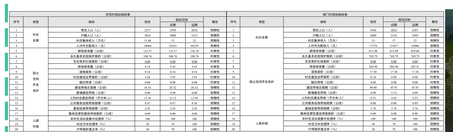


二层小洋楼建设风貌指引图 1


二层小洋楼建设风貌指引图 2

规划总平面图

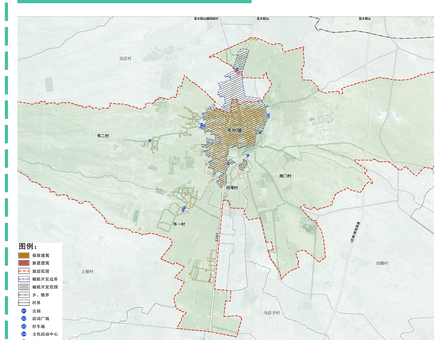

居民点用地布局

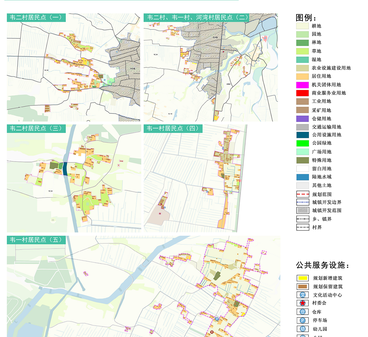

近期行动计划