

# 《宁夏同心县丁塘镇八方2号建筑用砂矿采矿权评估报告》主要参数表

评估项目名称	宁夏同心县丁塘镇八方2号建筑用砂矿采矿权评估报告
勘查程度	普查
矿种	建筑用砂矿
评估目的	出让
出让机关	同心县自然资源局
评估委托人	同心县自然资源局
评估方法	收入权益法
评估矿区面积	0.054 平方公里
资源储量合计	25.16 万吨
生产规模	5 万吨/年
矿山理论服务年限	5.03 年
评估服务年限	5.03 年
产品方案	原矿
采矿技术指标	-
评估拟动用可采储量	25.16 万吨
固定资产投资	-
原矿销售价格（不含税）	15.17 元/吨
单位总成本费用	-
单位经营成本费用	-
折现率	8%
评估价值	12.79 万
评估基准日	2018.12.31
评估机构	宁夏恒正不动产评估咨询有限公司
法定代表人	马子奇
项目负责人	王列过
签字评估师	王列过、赵学宁

# 矿业权评估机构及评估师承诺书

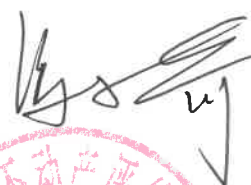
同心县自然资源局：

受你单位委托，我们对你单位因挂牌出让事宜所涉及的宁夏同心县丁塘镇八方2号建筑用砂矿采矿权进行了认真的尽职调查、评定估算，形成了《宁夏同心县丁塘镇八方2号建筑用砂矿采矿权评估报告》。

我们承诺在评估工作中严格遵守了国家有关法律法规和规范性文件要求，坚持客观、公正、实事求是、廉洁自律的原则，严格按照矿业权价款评估有关准则技术标准规范和工作程序开展工作，没有损害国家利益、公共利益和其他组织、公民的合法权益，能够确保评估结果客观公正。

我们承诺对评估报告的独立、客观、公正和真实性、完整性承担法律责任。

宁夏恒正不动产评估咨询有限公司法定代表人：



宁夏恒正不动产评估咨询有限公司（单位盖章）：



矿业权评估师：

王列过

赵学军

2019年4月19日

中国矿业权评估师协会  
评估报告统一编码回执单



报告编码:6406120190201014202

评估委托方：同心县自然资源局  
评估机构名称：宁夏恒正不动产评估咨询有限公司  
评估报告名称：宁夏同心县丁塘镇八方2号建筑用砂矿采矿权评估报告  
报告内部编号：宁恒正（2019）[估K-N]字第014号  
评估值：12.79(万元)  
报告签字人：王列过（矿业权评估师）  
赵学宁（矿业权评估师）

说明：

- 1、二维码及报告编码相关信息应与中国矿业权评估师协会评估报告统一编码管理系统内存档资料保持一致；
- 2、本评估报告统一编码回执单仅证明矿业权评估报告已在中国矿业权评估师协会评估报告统一编码管理系统进行了编码及存档，不能作为评估机构和签字评估师免除相关法律责任的依据；
- 3、在出具正式报告时，本评估报告统一编码回执单应列装在报告的封面或扉页位置。

宁夏同心县丁塘镇八方2号  
建筑用砂矿采矿权评估报告

宁恒正（2019）[估K-N]字第014号

宁夏恒正不动产评估咨询有限公司

二〇一九年四月十九日

地址：银川市金凤区新昌西路71号紫荆花商务中心B座7楼  
电话：(0951) 7695865, 7695890

邮政编码：750002  
传真：(0951) 7695890

# 宁夏同心县丁塘镇八方2号 建筑用砂矿采矿权评估报告

## 摘 要

宁恒正（2019）[估K-N]字第014号

**评估对象：**宁夏同心县丁塘镇八方2号建筑用砂矿采矿权

**评估委托方：**同心县自然资源局

**评估机构：**宁夏恒正不动产评估咨询有限公司

**评估目的：**同心县自然资源局拟将宁夏同心县丁塘镇八方2号建筑用砂矿采矿权实施挂牌出让，收取采矿权出让收益，根据国家的有关规定，需对该建筑用砂矿采矿权进行评估。本次评估即是为了实现上述目的而为同心县自然资源局提供该采矿权公平、合理的挂牌出让起始价价值参考意见。

**评估基准日：**2018年12月31日

**评估方法：**收入权益法

**评估日期：**2019年3月5日至2019年4月19日

**评估主要参数：**宁夏同心县丁塘镇八方2号建筑用砂矿面积 $0.054\text{km}^2$ ，共由5个拐点圈定（拐点坐标详见下页）。评估基准日（2018年12月31日）保有资源储量为 $12.10\text{万 m}^3$ （25.16万吨），评估参与计算的可采储量为25.16万吨，生产规模5.0万吨/年，评估服务年期为5.03年，建筑用砂矿不含税平均销售价格15.17元/吨，采矿权权益系数4.2%，折现率8%。

**评估结果：**经评估人员现场查勘和当地市场调查与分析，按照采矿权评估的原则和程序，选取适当的评估方法和评估参数，确定评估基准日（2018年12月31日），宁夏同心县丁塘镇八方2号建筑用砂

矿采矿权出让收益评估值为 12.79 万元，大写人民币壹拾贰万柒仟玖佰元整。单位可采储量价值为 1.06 元/m<sup>3</sup>。

**评估有关事项声明：**

本评估报告评估结果自公开之日起生效，有效期一年。

本报告仅供委托方为本报告所列明的评估目的而作。评估报告的使用权归委托方所有，未经委托方同意，不得向他人提供或公开。除依据法律须公开的情形外，报告的全部或部分内容不得发表于任何公开的媒体上。

宁夏同心县丁塘镇八方2号建筑用砂矿矿区范围拐点坐标一览表

拐点编号	西安 80 直角坐标系		北京 54 直角坐标系	
	X	Y	X	Y
g1	4100927.04	35586994.47	4100982.35	35587077.59
g2	4100967.00	35587063.23	4101022.31	35587146.35
g3	4100971.98	35587168.98	4101027.29	35587252.10
g4	4100830.05	35587328.33	4100885.36	35587411.45
g5	4100672.05	35587127.97	4100727.36	35587211.09
标高：+1434m 至+1425m 面积：0.0540km <sup>2</sup>				


**重要提示：**

以上内容摘自宁夏同心县丁塘镇八方2号建筑用砂矿采矿权评估报告，欲了解本评估项目的全面情况，请认真阅读该采矿权评估报告全文。

法定代表人：

项目负责人：

注册矿业权评估师：


宁夏恒正不动产评估咨询有限公司

二〇一九年四月十九日



## 目 录

1. 评估机构.....	5
2. 委托方概况.....	5
3. 采矿权申请人概况.....	5
4. 评估目的.....	5
5. 评估对象和范围.....	6
6. 评估基准日.....	6
7. 评估依据.....	6
8. 矿产资源勘查和开发概况.....	8
8.1 矿区位置和交通.....	8
8.2 矿区自然地理.....	8
8.3 以往地质工作概况.....	9
8.4 矿区开采现状.....	10
8.5 矿区地质矿产特征.....	10
9. 评估实施过程.....	13
10. 评估方法.....	14
11. 评估参数的确定.....	15
11.1 主要技术经济指标与参数选取的依据.....	15
11.2 评估利用可采储量的确定.....	16
11.3 生产规模.....	17
11.4 矿山服务年限的确定.....	17

11.5 销售收入.....	18
11.6 折现率.....	19
11.7 采矿权权益系数.....	19
12. 评估假设.....	19
13. 评估结果.....	19
14. 特别事项说明.....	20
14.1  引用专业报告的说明.....	20
14.2  责任划分.....	20
15. 矿业权评估报告使用限制.....	20
15.1  评估结果有效期.....	20
15.2  评估基准日后的调整事项.....	20
15.3  评估结果有效的其它条件.....	21
15.4  评估报告的使用范围.....	21
16. 评估机构相关责任人员.....	21
17. 矿业权评估报告日.....	21

附表目录

- 附表一 宁夏同心县丁塘镇八方2号建筑用砂矿采矿权评估价值估算表
- 附表二 宁夏同心县丁塘镇八方2号建筑用砂矿采矿权评估储量估算表

附件目录（详见附表后）



# 宁夏同心县丁塘镇八方2号 建筑用砂矿采矿权评估报告

宁夏恒正不动产评估咨询有限公司接受同心县自然资源局委托，根据国家有关采矿权评估的规定，本着客观、独立、公正、科学的原则，按照公认的采矿权评估方法，对“宁夏同心县丁塘镇八方2号建筑用砂矿采矿权”进行了评估。本公司评估人员按照必要的评估程序对委托评估的“宁夏同心县丁塘镇八方2号建筑用砂矿”进行了实地查勘、市场调查与询证，对该矿在2018年12月31日所表现的市场价值作出了公允反映。现将采矿权评估情况及评估结果报告如下。

## 1. 评估机构

名称：宁夏恒正不动产评估咨询有限公司

地址：银川市金凤区新昌西路71号紫荆花商务中心B座7楼

法定代表人：马子奇

企业法人营业执照注册号：6400012200765 1/1

探矿权采矿权评估资格证书编号：矿权评资〔2002〕032号

## 2. 委托方概况

评估委托方：同心县自然资源局

委托方地址：同心县新区县政府西侧

## 3. 采矿权申请人概况

该矿为拟出让采矿权，暂无采矿权申请人

## 4. 评估目的

同心县自然资源局拟将宁夏同心县丁塘镇八方2号建筑用砂矿采矿权实施挂牌出让，收取采矿权出让收益，根据国家的有关规定，

需对该建筑用砂矿采矿权价值进行评估。本次评估即是为了实现上述目的而为同心县自然资源局提供该采矿权公平、合理的挂牌出让起始价价值参考意见。

## 5. 评估对象和范围

本次评估的对象为宁夏同心县丁塘镇八方2号建筑用砂矿采矿权。

本次评估矿区范围以《采矿权评估委托书》(同自然资矿委字[2019]05号)、《宁夏回族自治区同心县丁塘镇八方2号建筑用砂矿资源储量简测报告》及其审查意见为依据,矿区由5个拐点圈定,面积0.054km<sup>2</sup>。评估范围拐点坐标及标高见表5-1。

表5-1 宁夏同心县丁塘镇八方2号建筑用砂矿矿区范围拐点坐标一览表

拐点编号	西安 80 直角坐标系		北京 54 直角坐标系	
	X	Y	X	Y
g1	4100927.04	35586994.47	4100982.35	35587077.59
g2	4100967.00	35587063.23	4101022.31	35587146.35
g3	4100971.98	35587168.98	4101027.29	35587252.10
g4	4100830.05	35587328.33	4100885.36	35587411.45
g5	4100672.05	35587127.97	4100727.36	35587211.09
标高: +1434m 至+1425m 面积: 0.0540km <sup>2</sup>				

## 6. 评估基准日

根据《采矿权评估委托书》(同自然资矿委字[2019]05号),本次采矿权的评估基准日确定为2018年12月31日。

## 7. 评估依据

7.1 1996年8月29日修订的《中华人民共和国矿产资源法》;

7.2 2016年7月2日发布2016年12月1日实施的《中华人民共和国资产评估法》;

7.3 2007年3月16日发布实施的《中华人民共和国物权法》

7.4 (中华人民共和国国务院令 第241号)《矿产资源开采登记

管理办法》;

7.5 国土资源部文件(国土资发[2008]174号)《矿业权评估管理暂行办法》;

7.6 国土资源部文件(国土资发[2000]309号)《矿产储量登记统计管理暂行办法》;

7.7 国土资源部文件《矿业权出让转让管理暂行规定》;

7.8 《国务院关于印发矿产资源权益金制度改革方案的通知》(国发[2017]29号);

7.9 《财政部国土部关于印发〈矿业权出让收益征收管理暂行办法〉的通知》(财综[2017]35号);

7.10 国土资源部公告2008年第6号《国土资源部关于实施矿业权评估准则的公告》;

7.11 中国矿业权评估师协会公告2008年第5号发布的《中国矿业权评估准则》(2008年8月);

7.12 国土资源部公告2008年第7号《国土资源部关于〈矿业权评估参数确定指导意见〉的公告》;

7.13 中国矿业权评估师协会公告2008年第6号发布的《矿业权评估参数确定指导意见》(CMVS30800-2008);

7.14 中国矿业权评估师协会公开2017年第3号公告发布的《矿业权出让收益评估应用指南(试行)》;

7.15 《宁夏回族自治区自然资源厅关于公布〈宁夏回族自治区矿业权出让收益市场基准价(第一批)〉的公告》;

7.16 《采矿权评估委托书》(同自然资矿委字[2019]05号);

7.17 《宁夏回族自治区同心县丁塘镇八方2号建筑用砂矿资源

储量简测报告》(中国建筑材料工业地质勘查中心宁夏总队 2016年4月);

7.18 《宁夏回族自治区同心县丁塘镇八方2号建筑用砂矿资源储量简测报告评审意见书》(宁夏回族自治区国土资源调查监测院);

7.19 同心县自然资源局“同国土资储备字[2016]30号”《宁夏回族自治区同心县丁塘镇八方2号建筑用砂矿资源储量简测报告矿产资源储量评审备案证明》(2016年10月13日);

7.20 现场核实收集的其它资料。

## 8. 矿产资源勘查和开发概况

### 8.1 矿区位置和交通

宁夏同心县丁塘镇八方2号建筑用砂矿矿区(以下简称“矿区”)位于同心县丁塘镇八方村西北约2.3km处,行政区隶属同心县丁塘镇管辖,南距同心县8.8km,距S202省道11km,有简易公路与矿区相通,在矿区西600m处有乡村道路通过。交通较为便。

### 8.2 矿区自然地理

矿区属沟谷平原区,地势平缓。矿区海拔高程在1434m-1428m之间,相对高差6m。地形切割较弱,植被不发育,地表生长少量低矮灌木。

矿区具有明显的大陆性气候特征,主要特点为干旱少雨,十年九旱,风沙多,日照充足,气温由南向北递增。根据《2014年宁夏统计年鉴》同心县年平均气温8.7℃,最高气温极值37.9℃,最低气温极值为零下27.7℃。多年平均日照时数3024小时。年平均无霜期152天。降水由北向南递增,多年平均降水量276mm,且时空分布极不平衡,降水大部分集中在7~9月,并多以暴雨、冰雹等灾害形式出现。

年平均水面蒸发量 2325mm。

### 8.3 以往地质工作概况

矿区以往地质研究程度较低，有：

(1) 1965 年原甘肃省地质局第二区域地质测量队提交的《1:20 万同心幅 (J-48-XXVIII) 区域地质调查报告》，系统地确立了该区的地层层序及构造特征。

(2) 2013 年 4 月宁夏回族自治区国土资源调查监测院完成的《宁夏回族自治区同心县建筑用石料、建筑用砂、砖瓦用粘土矿采矿权设置方案》，该方案详细介绍了同心县非煤矿产资源的分布、储量、采矿权设置及开发利用情况，并简要叙述了同心地区的地层、构造、矿产。

(3) 宁夏国土资源调查监测院委托中国建筑材料工业地质勘查中心宁夏总队于 2016 年 3 月 27 日-4 月 7 日开展简测工作，完成主要工作量有： 1. 1:1000 地质草测 0.0540km<sup>2</sup>； 2. 1:500 勘查线剖面 506.24m/2 条； 3. 小圆井 14.7m /3 个； 4. 采集测试样品 3 件，随后转入室内工作，整理资料、估算了矿区资源储量，编制了《宁夏回族自治区同心县丁塘镇八方 2 号建筑用砂矿资源储量简测报告》(以下简称“简测报告”)，在拟设采矿权范围内估算石膏矿资源储量为 25.16 万吨，均为推断的内蕴经济资源量 (333)。该“简测报告”于 2016 年 6 月 9 日通过评审，出具了《宁夏回族自治区同心县丁塘镇八方 2 号建筑用砂矿资源储量简测报告评审意见书》(以下简称“审查意见”)，同年 10 月 13 日，同心县自然资源局以“同国土资储备字 [2016]30 号”《宁夏回族自治区同心县丁塘镇八方 2 号建筑用砂矿资源储量简测报告矿产资源储量评审备案证明》予以评审备案(以下简

称“备案证明”)。

#### 8.4 矿区开采现状

矿区为拟设矿山，尚没有开发利用。

#### 8.5 矿区地质矿产特征

##### 8.5.1 地层

矿区内出露的地层有新近系红柳沟组 ( $N_1h$ )，第四系上更新统洪积层 ( $Qp^{3pl}$ )。第四系上更新统马兰组 ( $Qp^3m$ )。

①新近系红柳沟组 ( $N_1h$ ): 地表未出露，仅在小圆井中揭露，由桔红、土红、桔黄色泥质粉砂岩、粉砂质泥岩夹灰白色长石石英砂岩、砂砾岩透镜体和泥灰岩组成。产状  $48^\circ \angle 4^\circ$ ，厚度大于 0.2m。

②第四系上更新统洪积层 ( $Qp^{3pl}$ ): 岩性为土红、桔黄色泥质粉砂岩、粉砂质泥岩中的灰白色长石石英砂岩、砂砾岩，多呈层状产出。砾石由不同粒级的石英及砂岩、白云岩组成，砂主要成分以石英为主，次为少量长石组成，分选、磨圆较好。总体上显示有一定的分选趋势和以砂砾石层为主间夹中-细砂层及砂质粘土的韵律特征，多呈松散状。

③第四系上更新统马兰组 ( $Qp^3m$ ): 主要为土黄色黄土，分布在整个矿区。

##### 8.5.2 构造

矿区内没有断层及褶皱构造。

##### 8.5.3 矿层特征

矿区内矿层赋存于第四系上更新统洪积层 ( $Qp^{3pl}$ ) 中，矿层全部被第四系黄土覆盖，覆盖层厚度为 0.50m-1.60m，平均为 1.07m。矿层岩性为灰色砂砾石，松散堆积。砾石磨圆度较好，多成椭圆状，砾

石大多在 5-25mm 以下。

矿区内矿层宽约 215m，长约 278m，分布于整个矿区，矿层厚度为 3.2m-3.6m，平均厚度为 3.33m。矿层稳定，质量变化小，无夹层，内部结构简单。

砂矿底界地层为新近系中新统红柳沟组第二岩性段 ( $N_1h$ ) 桔红、土红、桔黄色砂质泥岩，该层在矿区内沟中出露。矿层覆盖层为第四系上更新统马兰组黄土 ( $Qp^3m$ )，粘土、粉砂及黄土。厚度约为  $>0.5m$ 。

#### 8.5.4 矿石质量

矿区内矿石为灰色洪积层砂砾石，砾石及砂的成分主要为砂岩。依据样品的筛分结果，矿石中主要以砾石（粒径 $>5.00mm$ ）为主，含量为 55%；砂（ $0.075mm \leq \text{粒径} \leq 5.00mm$ ）含量为 34.5%。砾石呈次棱角状、椭圆状，磨圆度一般，矿区矿石属天然建筑用砾料。

矿区采集样品与相邻拟设矿区均有样品控制，类比相邻的八方 3 号建筑用砂矿测试结果从表中数据可以看出，从表中数据可以看出，矿区天然建筑砾料的质量较好，仅含泥量、泥块及硫化物三项指标略有超标，其它指标均符合天然建筑用碎石的指标要求。矿石中的含泥量及泥块含量可通过筛分机水洗等加工措施进行处理以满足质量要求。矿石经本次碱集料反应实验，其岩相具潜在碱硅活性，经测定其 14 天的膨胀率平均为 0.08%，最终判定不具有潜在碱-硅酸反应危害。因此，矿区矿石经简单的筛分、水洗加工之后能够成为良好的建筑材料。

#### 8.5.5 矿石类型

通过对紧邻矿区的正在生产的矿山调查，其产品主要为不同粒径的建筑用砂。矿石经破碎机粗碎、细碎及过筛分级等加工流程后，生

产出的大部分石料主要供应同心县及周边的商混站及建筑市场，主要用作混凝土骨料，其次用作道路及基坑垫层，市场销路良好。

## 8.6 矿区开采技术条件

### 8.6.1 水文地质条件

矿区属低山平原区，区内地层为第四系上更新统洪积层砂砾石，岩性利于地下水赋存。由于气候干燥，降水量甚少，致使山区地下水较贫乏，也未见地下水的露头，大气降水是地下水的唯一补给来源。但是距矿区北东约450m的河道上游有水库，常年蓄水，本次施工的三个小圆井中仅有YJ-7中有地下水渗出，推测其来源为水库渗水，见水深度地表以下3.6m。因此本次资源量估算仅地表以下3.6m的资源量。

矿区所在周边的最低侵蚀基准面在+1425m，位于矿区南侧，本次资源量估算的最低标高为1425m，位于最低侵蚀面上，开采方法选用凹陷式露天开采，由于矿层厚度小，矿坑的开挖深度一般在4m以内，预先设置排洪通道，另外该地区干旱少雨，大气降水有限，因此地下水及大气降水对采矿造成威胁不大。

综上所述，矿区水文地质条件属简单型。

### 8.6.2 工程地质条件

矿区矿层主要为松散堆积的碎石、砂砾石，空隙较发育，地层产状水平，砂砾石遇水后易产生滑动。矿层的稳固性较差，类比同类矿山采矿边坡角多在 $45^{\circ}$  -  $55^{\circ}$ ，由于矿层厚度较小，边坡最大高差在4m以内，因此确定本建筑用砂矿的边坡角为 $45^{\circ}$ ，较为可靠。

综上所述，矿区工程地质条件属中等类型。

### 8.6.3 环境地质条件



宁夏是我国地震多发地区之一，从宁夏地震震中分布图来看，宁夏地震集中分布在北部银川盆地，南部西海固地区和中部卫宁盆地。同心县位于西海固地区与卫宁盆地接壤处。本区地震裂度属8.0度区预测范围，动峰值加速度为0.15g。

矿区远离村镇的人员聚集区，周边为开阔荒地，无其他水利、电力等基础设施。矿山生产过程中不会对居民的生产生活产生影响，矿区周边无河流，因此采矿不会对水源造成污染。开采时废石要定点堆放，预留好排洪通道，以免在暴雨季节造成泥石流隐患，威胁矿山开采。

综上所述，矿区环境地质条件属简单类型。

## 9. 评估实施过程

9.1 2019年3月1日，同心县自然资源局与本评估机构进行接触，介绍了评估对象有关情况及本次评估范围，形成评估委托意向。

9.2 2019年3月5日至6日，本评估机构矿业权评估师赵学宁在同心县自然资源局矿管科主任马力山、科员马自虎的陪同下，对该矿进行了现场调查，并对周边同类矿山矿产品售价进行了调查；评估师对矿区进行了现场拍照。

9.3 2019年3月17日，委托方出具了《采矿权评估委托书》，同时委托方提供了“储量简测报告”及附图；储量简测报告评审意见、备案证明。

9.4 2019年3月17日—2019年4月16日，评估人员对收集的其他相关资料进行分析、归纳，确定评估方法，选取评估参数，对该采矿权出让收益初步评定估算。

9.5 2019年4月17日—4月19日，评估报告经内部三级审核后

按审核意见修改、整理、印制，形成评估报告提交委托方。

## 10. 评估方法

根据《矿业权评估管理办法》、《中国矿业权评估准则》和《矿业权评估参数确定指导意见》（2008年10月22日发布并执行）以及《矿业权出让收益评估应用指南》（试行）的要求，评估对象为采矿权的，适合采用的评估方法有基准价因素调整法、交易案例比较调整法、收入权益法和折现现金流量法。因宁夏回族自治区公布的矿业权收益基准价成果中没有相应的调整因素，故基准价因素调整法不具备条件；近几年没有和评估对象具有可比的交易案例，因此交易案例比较调整法也无法使用；该矿没有编制设计文件，也没有可参考的设计文件，未来收益及承担的风险不能用货币计量，不满足折现现金流量法评估的要求；根据委托评估的该矿采矿权特点，因该矿范围内矿产资源储量已经核准备案，资源储量可靠，宁夏同心县丁塘镇八方2号建筑用砂矿储量规模和矿山生产规模均为小型，收入权益法适用，本项目评估适宜选取收入权益法。

根据《矿业权出让收益评估应用指南》（试行）的要求，对于具备评估资料条件且适合采用不同评估方法进行评估的，应当采用两种以上评估方法进行评估，通过比较分析合理形成评估结论。因方法的适用性、操作限制等无法采用两种以上评估方法进行评估的，可以采用一种方法进行评估，经过分析可知，本次评估不具备两种以上评估方法进行评估，只能采用一种方法评估，因此本项目评估方法确定为收入权益法。

其计算公式为：

$$P = \sum_{i=1}^n [SI_i \cdot \frac{1}{(1+i)^y}] \cdot k$$

其中：P—采矿权评估值；  
 $SI_t$ —一年销售收入；  
k—采矿权权益系数；  
i—折现率；  
t—年序号 ( $i=1, 2, 3, \dots, n$ )；  
n—计算年限

## 11. 评估参数的确定

收入权益法评估涉及的主要参数有：资源储量、可采储量、生产能力、矿山服务年限、采矿技术指标、产品方案、销售收入、折现率及采矿权权益系数。

### 11.1 主要技术经济指标与参数选取的依据

宁夏同心县丁塘镇八方2号建筑用砂矿为拟出让矿山，开采技术指标主要依据同心县自然资源局出具的《采矿权评估委托书》及评估人员掌握的其它资料综合分析，结合《矿业权评估参数确定指导意见》和有关文件确定。

评估利用的矿产资源储量以“简测报告”、“评审意见书”及“备案证明”为依据。

#### 11.1.1 “简测报告”评述

“简测报告”编制单位为中国建筑材料工业地质勘查中心宁夏总队，该单位具有固体矿产勘查甲级资质，该单位对宁夏同心县丁塘镇八方2号建筑用砂矿资源储量进行了简测，对宁夏同心县丁塘镇八方2号建筑用砂矿范围内的资源储量进行了划分估算，编写了“简测报告”，绘制了相应的图件。

宁夏回族自治区国土资源调查监测院组织专家对“简测报告”进

行了审查，认为该“简测报告”编制较规范，内容齐全，资源量估算结果基本可靠，提交评审的相关材料符合有关规定，同意该报告通过评审。随后，同心县自然资源局对该“简测报告”进行了评审备案，可作为采矿权出让收益评估储量依据。

## 11.2 评估利用可采储量的确定

### 11.2.1 保有资源储量

#### (1) 储量评审基准日（2016年4月30日）保有资源储量

依据“备案证明”、“审查意见”及“简测报告”，截止2016年4月30日，宁夏同心县丁塘镇八方2号建筑用砂矿保有资源储量为(333) 12.10 万 m<sup>3</sup> (25.16 万 t)。

#### (2) 评估基准日（2018年12月31日）保有源储量

根据评估委托书，本次评估储量依据检筒报告，故，宁夏同心县丁塘镇八方2号建筑用砂矿评估基准日（2018年12月31日）所对应的保有资源储量与储量评审基准日（2016年4月30日）一致，为(333) 12.10 万 m<sup>3</sup> (25.16 万 t)。

### 11.2.2 评估基准日评估利用的资源储量

根据“简测报告”，储量评审基准日保有资源储量为(333) 12.10 万 m<sup>3</sup> (25.16 万 t)，依据“宁夏回族自治区自然资源厅关于公布《宁夏回族自治区矿业权出让收益市场基准价（第一批）》的公告”，《矿产勘查开采分类目录》中的第三类矿产可采储量=（资源储量-设计损失量）×采区回采率（其中设计损失量为0，采区回采率为100%）。

建筑用砂矿属于《矿产勘查开采分类目录》中的第三类矿产，则宁夏同心县丁塘镇八方2号建筑用砂矿评估利用资源储量

$$=25.16 \text{ 万吨}$$

### 11.2.3 评估基准日可采储量

#### (1) 开采方案

根据“简测报告”和实地调查，本次评估开采方案确定为露天开采。

#### (2) 产品方案

根据“简测报告”和评估人员实地调查，本次评估产品方案确定为建筑用砂矿原矿。

#### (3) 评估基准日可采储量

根据宁夏回族自治区自然资源厅关于公布《宁夏回族自治区矿业权出让收益市场基准价（第一批）》的公告，《矿产勘查开采分类目录》中的第三类矿产可采储量=（设计利用资源储量-设计损失量）×采区回采率，第三类矿产矿石露天开采的设计损失为0，采区回采率为100%，则：

$$\begin{aligned} \text{评估基准日可采储量} &= (\text{评估利用资源储量} - \text{采矿损失量}) \times 100\% \\ &= (25.16 - 0) \times 100\% \\ &= 25.16 \text{ (万吨)} \end{aligned}$$

### 11.3 生产规模

根据“采矿权评估委托书”，确定的生产规模为5.0万吨/年，本次评估取其值。

### 11.4 矿山服务年限的确定

根据《矿业权评估参数确定指导意见》（CMVS30800-2008），由下列公式计算矿山服务年限：

$$\begin{aligned} T &= Q/A \\ &= 25.16 \div 5.0 \\ &= 5.03 \text{ (年)} \end{aligned}$$

式中： T—矿山服务年限；

Q—可采储量；

A—矿山生产规模。

本次评估确定的评估服务年限为 5.03 年。

评估计算期从 2019 年 1 月 1 日至 2024 年 1 月。

### 11.5 销售收入

根据评估确定的生产能力、采选技术指标等计算出企业最终产品的产量（即销售量），依据产量及其不含税销售价格，计算年销售收入。

销售收入=年原矿产量×原矿售价

#### (1) 销售单价 ( $P_y$ )

评估基准日时矿山没有生产，没有调查到该矿建筑用砂矿的售价，但评估人员调查了周边砂石原矿的售价，不含税售价约为 30 元/方，该矿比重为 2.08 吨/方，则不含税价为 14.42 元/吨。另据评估基准日时的《宁夏工程造价》2018 年第 6 期，同心县运距为 10 公里以内的建筑用砂矿原矿含税价每方为 50 元，该矿比重为 2.08 吨/方，合含税价为 24.04 元/吨 ( $50 \div 2.08 = 24.04$ )，则不含税价为 20.72 元/吨 ( $24.04 \div 1.16 = 20.72$ )，当地不含税运费为 0.48 元/吨公里，则不含税坑口价为 15.92 元/吨 ( $20.72 - 10 \times 0.48 = 15.92$ )。

评估人员经分析后认为，2 种途径获得的价格均具有代表性，本次评估以 2 种途径获得的价格平均值作为最终评估用价格，则，本次评估不含税价为 15.17 元/吨 [ $(14.42 + 15.92) / 2 = 15.17$ ]。

则正常年份销售收入为：

正常年份销售收入（以 2019 年为例）

=年原矿产量×原矿销售单价（不含税）

=5.0万吨×15.17元/吨

=75.85万元

### 11.6 折现率

根据《矿业权评估准则》（CMVS30800-2008）及国土资源部公告2006年第18号《关于实施〈矿业权评估收益途径评估方法修改方案〉的公告》，地质勘查程度为勘探以上的探矿权及（申请）采矿权评估折现率取8%，地质勘查程度为详查及以下的探矿权评估折现率取9%，本次评估对象为采矿权，因此，确定本次评估折现率为8%。

### 11.7 采矿权权益系数

根据《矿业权评估参数确定指导意见》（2008年10月22日发布并执行），建筑用砂矿的采矿权权益系数取值范围为3.5~4.5%，本次评估范围矿体埋藏较浅，地质构造属简单类型，开采方式为露天开采，开采技术条件一般，总体看，该采矿权权益系数宜取中高值，本次评估采矿权权益系数取4.2%。

## 12. 评估假设

（1）假定的未来矿山生产方式、生产规模、产品结构保持不变，且持续经营；

（2）国家产业、金融、财税政策在预测期内无重大变化；

（3）以现有开采技术水平为基准；

（4）市场供需水平基本保持不变。

## 13. 评估结果

经评估人员现场查勘和当地市场调查与分析，按照采矿权评估的原则和程序，选取适当的评估方法和评估参数，确定评估基准日（2018

年12月31日)宁夏同心县丁塘镇八方2号建筑用砂矿采矿权出让收益评估值为12.79万元,大写人民币壹拾贰万柒仟玖佰元整。单位可采储量价值1.06元/m<sup>3</sup>。

#### 14. 特别事项说明

##### 14.1 引用专业报告的说明

根据《中国矿业权评估准则》和《矿业权出让收益评估应用指南(试行)》,本次评估中资源储量和一些重要的评估参数直接或经恰当分析后引用自委托方提供的“简测报告”等专业报告。所引用专业报告的真实性、合法性、完整性由专业报告出具单位及提供者负责。

##### 14.2 责任划分

我们只对本项目评估结论本身是否合乎执业规范要求负责,而不对资产业务定价决策负责,本项目评估结果是根据本次特定的评估目的而得出的,不得用于其他目的。

#### 15. 矿业权评估报告使用限制

##### 15.1 评估结果有效期

按现行法规规定,本评估项目的评估结果有效期为壹年,即自评估报告评估结果公开之日起壹年。如果超越评估结果有效期使用本评估报告,本机构对使用后果不承担任何责任。

##### 15.2 评估基准日后的调整事项

在评估结果有效期内,如果采矿权所依附的矿产资源发生明显变化,或者由于扩大生产规模追加投资后随之造成采矿权价值发生明显变化,委托方可以委托本机构按原评估方法对原评估结果进行相应的调整;如果本次评估所采用的资产价格标准或税费标准发生不可抗逆的变化,并对评估结果产生明显影响时,委托方可及时委托本公司重



新确定采矿权价值。

### 15.3 评估结果有效的其它条件

本评估结果是在特定的评估目的为前提下，根据未来矿山持续经营原则来确定采矿权的价值，评估中没有考虑国家宏观经济政策发生变化或其它不可抗力可能对其造成的影响。如果上述前提条件和持续经营原则发生变化，本评估结果将随之发生变化而失去效力。

### 15.4 评估报告的使用范围

本评估报告仅供此次特定的评估目的和递交有关部门审查使用。未经委托方许可，我公司不会随意向任何单位、个人提供或公开。

本评估报告书的使用权属于委托方。

本评估报告的复印件不具有法律效力。

## 16. 评估机构相关责任人员


法定代表人（签名）：



项目负责人（签名）：



注册矿业权评估师（签名）：



## 17. 矿业权评估报告日

出具评估报告日期：2019年4月19日

宁夏恒正不动产评估咨询有限公司

二〇一九年四月十九日



# 附表一 宁夏同心县丁塘镇八方2号建筑用砂矿采矿业权评估价值估算表

评估委托人：同心县自然资源局      评估基准日：2018年12月31日      单位：吨、元/吨、人民币万元

序号	项目名称	合计	2019	2020	2021	2022	2023	2024
			1	2	3	4	5	5 2/67
1	年产原矿	25.16	5.00	5.00	5.00	5.00	5.00	0.16
2	销售价格		15.17	15.17	15.17	15.17	15.17	15.17
3	产品销售收入	381.68	75.85	75.85	75.85	75.85	75.85	2.43
4	折现系数(折现率8%)		0.9259	0.8573	0.7938	0.7350	0.6806	0.6790
5	销售收入折现值	304.50	70.23	65.03	60.21	55.75	51.62	1.65
6	矿业权益系数	4.2%						
7	采矿业权价值	12.79						

评估机构：宁夏恒正不动产评估咨询有限公司

审核：王列过

制表：赵学宁

## 附表二

### 宁夏同心县丁塘镇八方2号建筑用砂矿采矿权评估储量估算表

评估委托人：同心县自然资源局

评估基准日：2018年12月31日

单位：万吨

块段编号	资源量类别	储量-评估基准日2016年4月30日保有量		评估基准日：2018年12月31日					备注	
		保有量（万方）	保有量（万吨）	资源量类别	保有量	设计损失	评估利用资源储量	采矿损失		可采储量
K1		12.1	25.16		25.16					
合计	333		25.16	333	25.16	0	25.16	0.00	25.16	

评估机构：宁夏恒正不动产评估咨询有限公司

审核：王列过

制表：赵学宁